



ОБЩЕСТВО С ОГРАНИЧЕННОЙ ОТВЕТСТВЕННОСТЬЮ
«ОТКРЫТАЯ СТУДИЯ АРХИТЕКТУРЫ И УРБАНИСТИКИ»
ООО «ОСА»

214018, Россия, Смоленская область, г. Смоленск, ул. Ново-Киевская, д. 7Б
тел./факс 8 (4812) 37-77-37; www.open-architectura.ru; ✉ os-of-a@yandex.ru; os_of_a@mail.ru

Экз. №1
Инв. №ГП-4-Т1-26

Редакция от 06.02.2026 г.

ВНЕСЕНИЕ ИЗМЕНЕНИЙ В ГЕНЕРАЛЬНЫЙ ПЛАН И ПРАВИЛА ЗЕМЛЕПОЛЬЗОВАНИЯ И ЗАСТРОЙКИ

**ИЗВЕКОВСКОГО СЕЛЬСКОГО ПОСЕЛЕНИЯ
НОВОДУГИНСКОГО РАЙОНА СМОЛЕНСКОЙ
ОБЛАСТИ**

**(в части земельных участков с кадастровыми но-
мерами, 67:13:0030103:523, 67:13:0030103:525,
67:13:0030103:193)**

ТОМ 1

г. Смоленск
2026 г.

Редакция от 06.02.2026 г.

ВНЕСЕНИЕ ИЗМЕНЕНИЙ В ГЕНЕРАЛЬНЫЙ ПЛАН И ПРАВИЛА ЗЕМЛЕПОЛЬЗОВАНИЯ И ЗАСТРОЙКИ

**ИЗВЕКОВСКОГО СЕЛЬСКОГО ПОСЕЛЕНИЯ
НОВОДУГИНСКОГО РАЙОНА СМОЛЕНСКОЙ
ОБЛАСТИ**

**(в части земельных участков с кадастровыми
номерами, 67:13:0030103:523, 67:13:0030103:525,
67:13:0030103:193)**

ТОМ 1

Директор

ГАП



Сенченков Д.А.

Найданова-Каховская Е.А.

г. Смоленск
2026 г.

СОДЕРЖАНИЕ

СОДЕРЖАНИЕ	3
ВВЕДЕНИЕ	4
ОБЩАЯ ИНФОРМАЦИЯ	4
ОГРАНИЧЕНИЯ И ОБРЕМЕНЕНИЯ	5
ЗАКЛЮЧЕНИЕ О ВОЗМОЖНОСТИ ВНЕСЕНИЯ ИЗМЕНЕНИЙ В ГЕНЕРАЛЬНЫЙ ПЛАН	5
КАРТОГРАФИЧЕСКИЙ МАТЕРИАЛ, НЕОБХОДИМЫЙ ДЛЯ ВНЕСЕНИЯ ИЗМЕНЕНИЙ В ГЕНЕРАЛЬНЫЙ ПЛАН И ПРАВИЛА ЗЕМЛЕПОЛЬЗОВАНИЯ И ЗАСТРОЙКИ.	5
ТЕХНИЧЕСКОЕ ЗАДАНИЕ	6
ПОЛОЖЕНИЯ О ТЕРРИТОРИАЛЬНОМ ПЛАНИРОВАНИИ ИЗВЕКОВСКОГО СЕЛЬСКОГО ПОСЕЛЕНИЯ (С ИЗМЕНЕНИЯМИ НА 06.02.2026 г.) (В РЕДАКЦИИ ООО «ОСА»).....	11
МАТЕРИАЛЫ ПО ОБОСНОВАНИЮ ГЕНЕРАЛЬНОГО ПЛАНА ИЗВЕКОВСКОГО СЕЛЬСКОГО ПОСЕЛЕНИЯ (С ИЗМЕНЕНИЯМИ НА 06.02.2026 Г.) (В РЕДАКЦИИ ООО «ОСА»).....	14
ПРИЛОЖЕНИЯ	16

ВВЕДЕНИЕ

Проект внесения изменений в Генеральный план и Правила землепользования и застройки Извековского сельского поселения Новодугинского района Смоленской области (в части земельных участков с кадастровыми номерами 67:13:0030103:523, 67:13:0030103:525, 67:13:0030103:193) разработан ООО «ОСА» в соответствии с договором №06/2026 от 05.02.2026 г.

ОБЩАЯ ИНФОРМАЦИЯ

Адрес объекта	Смоленская обл., Новодугинский район, Извековское сельское поселение
Инициатор изменений	ООО «Коробаново»
Мотивация инициатора	В части земельных участков с кадастровыми номерами 67:13:0030103:523, 67:13:0030103:525, 67:13:0030103:193 будет выполняться перевод из категории земель – <u>земли сельскохозяйственного назначения</u> в категорию земель – <u>земли промышленности, энергетики, транспорта, связи, радиовещания, телевидения, информатики, земли для обеспечения космической деятельности, земли обороны, безопасности и земли иного специального назначения</u> - для добычи полезных ископаемых – песчано-гравийной смеси.
Основание для разработки градостроительной документации	Градостроительный Кодекс Российской Федерации; Постановление Администрации муниципального образования «Новодугинский муниципальный округ» Смоленской области

Заключение Администрации муниципального образования:

Для реализации инвестиционных проектов - для добычи полезных ископаемых – песчано-гравийной смеси, земельные участки с кадастровыми номерами 67:13:0030103:523, 67:13:0030103:525, 67:13:0030103:193 необходимо перевести из категории земель – земли сельскохозяйственного назначения в категорию земель – земли промышленности, энергетики, транспорта, связи, радиовещания, телевидения, информатики, земли для обеспечения космической деятельности, земли обороны, безопасности и земли иного специального назначения.

Вывод:

Для соблюдения требований Градостроительного и Земельного кодексов Российской Федерации, на основании Постановления Администрации муниципального образования «Новодугинский район» Смоленской области, земельные участки с кадастровыми номерами 67:13:0030103:523, 67:13:0030103:525, 67:13:0030103:193 необходимо перевести из категории земель – земли сельскохозяйственного назначения в категорию земель – земли промышленности, энергетики, транспорта, связи, радиовещания, телевидения, информатики, земли для обеспечения космической деятельности, земли обороны, безопасности и земли иного специального назначения.

Дополнительные требования:

Отсутствуют.

ОГРАНИЧЕНИЯ И ОБРЕМЕНЕНИЯ

Отсутствуют.

ЗАКЛЮЧЕНИЕ О ВОЗМОЖНОСТИ ВНЕСЕНИЯ ИЗМЕНЕНИЙ В ГЕНЕРАЛЬНЫЙ ПЛАН

В результате комплексного анализа текстовых и графических материалов Генерального плана Извековского сельского поселения, ООО «ОСА» считает возможным и целесообразным внесение изменений в Генеральный план.

КАРТОГРАФИЧЕСКИЙ МАТЕРИАЛ, НЕОБХОДИМЫЙ ДЛЯ ВНЕСЕНИЯ ИЗМЕНЕНИЙ В ГЕНЕРАЛЬНЫЙ ПЛАН и ПРАВИЛА ЗЕМЛЕПОЛЬЗОВАНИЯ и ЗАСТРОЙКИ.

Номер тома	ОБОЗНАЧЕНИЕ	Примечание	Гриф
ГРАФИЧЕСКИЕ МАТЕРИАЛЫ			
УТВЕРЖДАЕМАЯ ЧАСТЬ			
2	Карта планируемого размещения объектов местного значения поселения. Карта границ населенных пунктов (в том числе границ образуемых населенных пунктов), входящих в состав поселения. Карта функциональных зон поселения. М 1:25000. (выполнено с точностью 1:10000).	Лист 1. – ГП 1	н/с
ПРАВИЛА ЗЕМЛЕПОЛЬЗОВАНИЯ и ЗАСТРОЙКИ			
5	Карты градостроительного зонирования. М 1:25000.	Лист 1. – ПЗЗ-1	н/с

ТЕХНИЧЕСКОЕ ЗАДАНИЕ

на выполнение работы «внесение изменений в Генеральный план и Правила землепользования и застройки Извековского сельского поселения Новодугинского района Смоленской области (в части земельных участков с кадастровыми номерами 67:13:0030103:523, 67:13:0030103:525, 67:13:0030103:193).

1.	Заказчик	ООО «Коробаново»
2.	Исполнитель	ООО «ОСА»
3.	Вид градостроительной документации	Проект по внесению изменений в генеральный план и правила землепользования и застройки Извековского сельского поселения Новодугинского района Смоленской области.
4.	Основание для разработки градостроительной документации	Градостроительный Кодекс Российской Федерации; Постановление Администрации муниципального образования «Новодугинский муниципальный округ» Смоленской области.
5.	Источники финансирования	ООО «Коробаново»
6.	Местоположение объекта	Смоленская обл., Новодугинский район, Извековское сельское поселение
7.	Нормативная и правовая база для выполнения работы	<p>Градостроительный кодекс Российской Федерации с изменениями и дополнениями, Земельный кодекс Российской Федерации с изменениями и дополнениями, Водный кодекс Российской Федерации с изменениями и дополнениями, Федеральный закон от 10.01.2002 №7-ФЗ «Об охране окружающей среды» с изменениями и дополнениями, Федеральный закон от 27.07.2006 №149-ФЗ «Об информации, информационных технологиях и о защите информации», областной закон от 25.12.2006 № 55-з «О градостроительной деятельности на территории Смоленской области» с изменениями и дополнениями, иные законы и нормативные правовые акты Российской Федерации, Смоленской области, органов местного самоуправления муниципального образования «Новодугинский район» Смоленской области и муниципального образования Извековское сельское поселение Новодугинского района Смоленской области, касающиеся развития территории.</p> <p>Стратегия социально-экономического развития Смоленской области на долгосрочную перспективу (до 2020 года), утвержденная постановлением Администрации Смоленской области от 26.11.2007 №418.</p> <p>Долгосрочные областные и муниципальные целевые программы.</p> <p>Постановление Администрации Смоленской области от 19 февраля 2019 года № 45 «Об утверждении региональных нормативов градостроительного проектирования «Планировка и застройка городов и иных населенных пунктов Смоленской области».</p> <p>Технические регламенты.</p>

		<p>СНиП 11-04-2003 «Инструкция о порядке разработки, согласования, экспертизы и утверждения градостроительной документации» (в части, не противоречащей Градостроительному кодексу Российской Федерации), СанПиН 2.2.2.1/2.0.1.1.1200-03 «Санитарно-защитные зоны и санитарная классификация предприятий, сооружений и иных объектов» СНиП 2.06.15-85 «Инженерная защита территории от затопления и подтопления» Иные нормативы и правила.</p>
8.	Основные цели выполняемой работы	<p>Основные цели: В части земельных участков с кадастровыми номерами 67:13:0030103:523, 67:13:0030103:525, 67:13:0030103:193 будет выполняться перевод из категории земель – <u>земли сельскохозяйственного назначения</u> в категорию земель – <u>земли промышленности, энергетики, транспорта, связи, радиовещания, телевидения, информатики, земли для обеспечения космической деятельности, земли обороны, безопасности и земли иного специального назначения</u> - для добычи полезных ископаемых – песчано-гравийной смеси.</p>
9.	Состав предоставляемых материалов	<p>По проекту генерального плана: 1. Основная (утверждаемая) часть проекта, в том числе: 1.1. Графические материалы: - <u>карта планируемого размещения объектов местного значения поселения;</u> - <u>карта границ населенных пунктов (в том числе границ образуемых населенных пунктов), входящих в состав поселения;</u> - <u>карта функциональных зон поселения.</u> 1.2. Текстовая часть «Положения о территориальном планировании», в том числе: 1) сведения о видах, назначении и наименованиях планируемых для размещения объектов местного значения поселения, их основные характеристики, их местоположение (для объектов местного значения, не являющихся линейными объектами, указываются функциональные зоны), а также характеристики зон с особыми условиями использования территорий в случае, если установление таких зон требуется в связи с размещением данных объектов; 2) параметры функциональных зон, а также сведения о планируемых для размещения в них объектах федерального значения, объектах регионального значения, объектах местного значения, за исключением линейных объектов. 2. Материалы по обоснованию проекта генерального плана, в том числе: 2.1. Графические материалы: 1) границы поселения; 2) границы существующих населенных пунктов, входящих в состав поселения; 3) местоположение существующих и строящихся объектов местного значения поселения; 4) особые экономические зоны; 5) особо охраняемые природные территории федерального, регионального, местного значения;</p>

		<p>6) территории объектов культурного наследия;</p> <p>6.1) территории исторических поселений федерального значения, территории исторических поселений регионального значения, границы которых утверждены в порядке, предусмотренном статьей 59 Федерального закона от 25 июня 2002 года №73-ФЗ "Об объектах культурного наследия (памятниках истории и культуры) народов Российской Федерации";</p> <p>7) зоны с особыми условиями использования территорий;</p> <p>8) территории, подверженные риску возникновения чрезвычайных ситуаций природного и техногенного характера;</p> <p>8.1) границы лесничеств, лесопарков;</p> <p>9) иные объекты, иные территории и (или) зоны, которые оказали влияние на установление функциональных зон и (или) планируемое размещение объектов местного значения поселения или объектов федерального значения, объектов регионального значения, объектов местного значения муниципального района.</p> <p>2.2. Текстовая часть, в том числе:</p> <p>1) сведения о планах и программах комплексного социально-экономического развития муниципального образования (при их наличии), для реализации которых осуществляется создание объектов местного значения поселения;</p> <p>2) обоснование выбранного варианта размещения объектов местного значения поселения, на основе анализа использования территорий поселения, возможных направлений развития этих территорий и прогнозируемых ограничений их использования, определяемых в том числе на основании сведений, содержащихся в информационных системах обеспечения градостроительной деятельности, федеральной государственной информационной системе территориального планирования, в том числе материалов и результатов инженерных изысканий, содержащихся в указанных информационных системах, а также в государственном фонде материалов и данных инженерных изысканий;</p> <p>3) оценку возможного влияния планируемых для размещения объектов местного значения поселения, на комплексное развитие этих территорий;</p> <p>4) утвержденные документами территориального планирования Российской Федерации, документами территориального планирования двух и более субъектов Российской Федерации, документами территориального планирования субъекта Российской Федерации сведения о видах, назначении и наименованиях планируемых для размещения на территориях поселения, объектов федерального значения, объектов регионального значения, их основные характеристики, местоположение, характеристики зон с особыми условиями использования территорий в случае, если установление таких зон требуется в связи с размещением данных объектов, реквизиты указанных документов территориального планирования, а также обоснование выбранного варианта размещения данных объектов на основе анализа использования этих территорий, возможных направлений их развития и прогнозируемых ограничений их использования;</p>
--	--	--

		<p>5) утвержденные документом территориального планирования муниципального района сведения о видах, назначении и наименованиях планируемых для размещения на территории поселения, входящего в состав муниципального района, объектов местного значения муниципального района, их основные характеристики, местоположение, характеристики зон с особыми условиями использования территорий в случае, если установление таких зон требуется в связи с размещением данных объектов, реквизиты указанного документа территориального планирования, а также обоснование выбранного варианта размещения данных объектов на основе анализа использования этих территорий, возможных направлений их развития и прогнозируемых ограничений их использования;</p> <p>6) перечень и характеристику основных факторов риска возникновения чрезвычайных ситуаций природного и техногенного характера;</p> <p>7) перечень земельных участков, которые включаются в границы населенных пунктов, входящих в состав поселения, или исключаются из их границ, с указанием категорий земель, к которым планируется отнести эти земельные участки, и целей их планируемого использования;</p> <p>8) сведения об утвержденных предметах охраны и границах территорий исторических поселений федерального значения и исторических поселений регионального значения.</p> <p>3. Демонстрационные материалы для проведения публичных слушаний.</p>
10.	Последовательность и сроки выполнения работы.	<p>Работа выполняется в 1 этап.</p> <p>30 календарных дней с момента предоставления исходных данных.</p>
11.	Требования к предоставляемой документации	<p>1. Электронная версия проекта генерального плана должна быть выполнена в программе MapInfo Professional. Электронная версия проекта должна соответствовать требованиям действующего законодательства к формированию электронных ресурсов в составе информационной системы обеспечения градостроительной деятельности.</p> <p>2. Цифровая картографическая основа должна быть выполнена в системе координат МСК-67.</p>
12.	Исходные данные	<p>Исходные данные.</p> <ul style="list-style-type: none"> - Генеральный план и Правила землепользования и застройки Извековского сельского поселения Новодугинского района Смоленской области (в электронном виде); - Картографические материалы на бумажной основе в масштабе 1:10000 на территорию поселения и в масштабе 1:2000 - 1:5000 на населенный пункт предоставляет Заказчик в течение 7 дней с момента заключения муниципального контракта; - кадастровый план территории поселения. <p>Иные исходные данные, необходимые для осуществления работы, подготавливаются Исполнителем самостоятельно в процессе выполнения работы.</p> <p>Оцифровку картографических материалов осуществляет Исполнитель.</p>

13.	Формы предоставления документации	<p>По результатам полностью завершенных работ (отчетная документация должна быть представлена в виде:</p> <p>текстовые материалы должны быть представлены в виде отдельных томов с таблицами и иллюстрациями:</p> <ul style="list-style-type: none"> - на бумажной основе – в 2 экз. - в электронном виде – в 2 экз. <p>графические материалы должны быть представлены:</p> <ul style="list-style-type: none"> - на бумажной основе – в 2 экз. - в электронном виде – в 2 экз. <p>Исходные данные, полученные в процессе сбора информации, должны быть оформлены в виде отдельного тома.</p> <p>Оформление отчетной документации должно отвечать требованиям приказа Министерства экономического развития Российской Федерации от 9 января 2018 года №10, ГОСТ 7.32-2001, ГОСТ 15.101-98.</p> <p>Электронная версия проекта должна быть выполнена в программном продукте MapInfo.</p> <p>Графические материалы должны быть выполнены в системе координат МСК-67.</p> <p>Графические материалы должны быть подготовлены для размещения в Федеральной государственной информационной системе территориального планирования (ФГИС ТП).</p>
-----	-----------------------------------	---

**ПОЛОЖЕНИЯ О ТЕРРИТОРИАЛЬНОМ ПЛАНИРОВАНИИ
ИЗВЕКОВСКОГО СЕЛЬСКОГО ПОСЕЛЕНИЯ (С ИЗМЕНЕНИЯМИ НА
06.02.2026 г.) (В РЕДАКЦИИ ООО «ОСА»)**

ПОЛОЖЕНИЯ О ТЕРРИТОРИАЛЬНОМ ПЛАНИРОВАНИИ

Стр.103 – откорректировать:

- 7.1.3. Земли промышленности, энергетики, транспорта, связи, радиовещания, телевидения, информатики, земли для обеспечения космической деятельности, земли обороны, безопасности и земли иного специального назначения**

Площадь земель промышленности в настоящее время составляют 1048.64га.

Площади земель промышленности изменяются за счет земельных участков с кадастровыми номерами: 67:13:0030103:523, 67:13:0030103:525, 67:13:0030103:193 – и составят 1080.15 га.

Стр. 117 – откорректировать:

Сводный баланс земель при территориальном планировании (функциональном зонировании) территории Извековского СП. Перспектива развития.

№ п/п	Категория земель	Площадь (га)	%
1	2	3	4
1.	Земли сельскохозяйственного назначения	16185.44	43.38
2.	Земли населенных пунктов	2450.99	6.57
3.	Земли промышленности, энергетики, транспорта, связи, радиовещания, телевидения, информатики, земли для обеспечения космической деятельности, земли обороны, безопасности и земли иного специального назначения;	1080.15	2.89
4.	Земли лесного фонда	16789.21	45.01
5.	Земли водного фонда	278.97	0.75
6.	Земли запаса	518.43	1.39

7.	Общая площадь (в границах СП)	37303.19	100.0
8.	Из всех земель: земли природоохранного назначения: государственный природный заказник (Историко-культурный и природный музей-заповедник А.С. Грибоедова) иные особо ценные земли ("Загон" Государственный лесной генетический резерват)	3750.34 2289.21 1461.13	10.05

Стр. 133 - добавить:

Земельный участок с кадастровым номером 67:13:0030103:523:

(адрес: Российская Федерация, Смоленская область, р-н. Новодугинский, с/п. Извековское, 1150 м.западнее дер Лукино;

категория земель: земли сельскохозяйственного назначения;

форма собственности: Частная собственность;

уточненная площадь: 81200 кв. м;

разрешенное использование: для сельскохозяйственного производства)

– меняет категорию земель с «земель сельскохозяйственного назначения» – на «земли промышленности, энергетики, транспорта, связи, радиовещания, телевидения, информатики, землями для обеспечения космической деятельности, землями обороны, безопасности и землями иного специального назначения», цель его дальнейшего использования – реализация инвестиционного проекта «добыча песчано-гравийной смеси».

Земельный участок с кадастровым номером 67:13:0030103:525:

(адрес: Российская Федерация, Смоленская область, р-н. Новодугинский, с/п. Извековское, 450 м.севернее д. Лядо;

категория земель: земли сельскохозяйственного назначения;

форма собственности: Частная собственность;

уточненная площадь: 202245 кв. м;

разрешенное использование: для сельскохозяйственного производства)

– меняет категорию земель с «земель сельскохозяйственного назначения» – на «земли промышленности, энергетики, транспорта,

связи, радиовещания, телевидения, информатики, землями для обеспечения космической деятельности, землями обороны, безопасности и землями иного специального назначения», цель его дальнейшего использования – реализация инвестиционного проекта «добыча песчано-гравийной смеси».

Земельный участок с кадастровым номером 67:13:0030103:193:

(адрес: Смоленская область, р-н. Новодугинский, с/п. Извековское, 650 м.юго-восточнее дер Коробаново;

категория земель: земли сельскохозяйственного назначения;

форма собственности: Частная собственность;

уточненная площадь: 101700 кв. м;

разрешенное использование: для сельскохозяйственного производства)

– меняет категорию земель с «земель сельскохозяйственного назначения» – на «земли промышленности, энергетики, транспорта, связи, радиовещания, телевидения, информатики, землями для обеспечения космической деятельности, землями обороны, безопасности и землями иного специального назначения», цель его дальнейшего использования – реализация инвестиционного проекта «добыча песчано-гравийной смеси».

**МАТЕРИАЛЫ ПО ОБОСНОВАНИЮ ГЕНЕРАЛЬНОГО ПЛАНА
ИЗВЕКОВСКОГО СЕЛЬСКОГО ПОСЕЛЕНИЯ (С ИЗМЕНЕНИЯМИ НА
06.02.2026 Г.) (В РЕДАКЦИИ ООО «ОСА»)**

МАТЕРИАЛЫ ПО ОБОСНОВАНИЮ

Стр.5 – добавить:

Проект внесения изменений в Генеральный план и Правила землепользования и застройки Извековского сельского поселения Новодугинского района Смоленской области (в части земельных участков с кадастровыми номерами 67:13:0030103:523, 67:13:0030103:525, 67:13:0030103:193) разработан ООО «ОСА» в соответствии с договором №06/2026 от 05.02.2026 г.

Стр.13 – откорректировать:

1.4. Анализ и оценка состояния земельного фонда

**Баланс земель при территориальном планировании Извековского СП
(существующее положение)**

Категория земель	Площадь (га)	%
2	3	4
Земли сельскохозяйственного назначения, в том числе:	16216.95	43.47
Земли населенных пунктов	2450.99	6.57
Земли промышленности, энергетики, транспорта, связи, радиовещания, телевидения, информатики, земли для обеспечения космической деятельности, земли обороны, безопасности и земли иного специ- ального назначения	1048.64	2.81
Земли лесного фонда	16789.21	45.01
Земли водного фонда	278.97	0.75
Земли запаса	518.43	1.39
Общая площадь (в границах СП)	37303.19	100.0

Из всех земель: земли природоохранного назначения:	3750.34	10.05
государственный природный заказник (Историко-культурный и природный музей-заповедник А.С. Грибоедова)	2289.21	
иные особо ценные земли ("Загон" Государственный лесной генетический резерват)	1461.13	

ПРИЛОЖЕНИЯ


Выписка из Единого государственного реестра недвижимости об основных характеристиках и зарегистрированных правах на объект недвижимости

Сведения об основных характеристиках объекта недвижимости

В Единый государственный реестр недвижимости внесены следующие сведения:

Раздел 1 Лист 1

Земельный участок			
вид объекта недвижимости			
Лист № 1 раздела 1	Всего листов раздела 1: 1	Всего разделов: 3	Всего листов выписки: 4
06.02.2026г.			
Кадастровый номер:	67:13:0030103:523		
Номер кадастрового квартала:	67:13:0030103		
Дата присвоения кадастрового номера:	06.02.2026		
Ранее присвоенный государственный учетный номер:	данные отсутствуют		
Местоположение:	Смоленская область, Новодугинский муниципальный округ, 1150 метров западнее деревни Лукино		
Площадь, м2:	81200 +/- 2493		
Кадастровая стоимость, руб:	не определена		
Кадастровые номера расположенных в пределах земельного участка объектов недвижимости:	данные отсутствуют		
Категория земель:	Земли сельскохозяйственного назначения		
Виды разрешенного использования:	Для сельскохозяйственного производства		
Статус записи об объекте недвижимости:	Сведения об объекте недвижимости имеют статус "актуальные"		
Особые отметки:	данные отсутствуют		
Получатель выписки:	Демидов Александр Владимирович (представитель правообладателя), Правообладатель: от имени заявителя Балагутдиновой Анастасии Романовны		


полное наименование должности	 ДОКУМЕНТ ПОДПИСАН ЭЛЕКТРОННОЙ ПОДПИСЬЮ Сертификат: 0091AAF5A599507BC7E6D39D2DFA052F9A Владелец: ФЕДЕРАЛЬНАЯ СЛУЖБА ГОСУДАРСТВЕННОЙ РЕГИСТРАЦИИ, КАДАСТРА И КАРТОГРАФИИ Действителен: с 16.09.2025 по 10.12.2026	инициалы, фамилия

Выписка из Единого государственного реестра недвижимости об основных характеристиках и зарегистрированных правах на объект недвижимости

Сведения о зарегистрированных правах

Земельный участок			
вид объекта недвижимости			
Лист № 1 раздела 2	Всего листов раздела 2: 2	Всего разделов: 3	Всего листов выписки: 4
06.02.2026г.			
Кадастровый номер:		67:13:0030103:523	

1	Правообладатель (правообладатели):	1.1	Балагутдинова Анастасия Романовна, 29.05.1998, гор.Смоленск, Российская Федерация, СНИЛС 194-771-491 19 Паспорт гражданина Российской Федерации серия 6622 №123763, выдан 16.09.2022, УМВД России по Смоленской области 79646155656@yandex.ru
	Сведения о возможности предоставления третьим лицам персональных данных физического лица:	1.1.1	данные отсутствуют
2	Вид, номер, дата и время государственной регистрации права:	2.1	Собственность 67:13:0030103:523-67/064/2026-1 06.02.2026 10:17:41
3	Документы-основания	3.1	Договор купли-продажи, заключенный в г. Вязьма, выдан 03.08.2020 Дополнительное соглашение к договору купли-продажи от 03 августа 2020 года, заключенное в г. Вязьма, выдан 13.11.2020
4	Ограничение прав и обременение объекта недвижимости:	не зарегистрировано	
5	Заявленные в судебном порядке права требования:	данные отсутствуют	
6	Сведения о возражении в отношении зарегистрированного права:	данные отсутствуют	
7	Сведения о возможности предоставления третьим лицам персональных данных физического лица	данные отсутствуют	
8	Сведения о наличии решения об изъятии объекта недвижимости для государственных и муниципальных нужд:	данные отсутствуют	
9	Сведения о невозможности государственной регистрации без личного участия правообладателя или его законного представителя:	данные отсутствуют	

полное наименование должности	 ДОКУМЕНТ ПОДПИСАН ЭЛЕКТРОННОЙ ПОДПИСЬЮ Сертификат: 0091AAF5A599507BC7E6D39D2DFA052F9A Владелец: ФЕДЕРАЛЬНАЯ СЛУЖБА ГОСУДАРСТВЕННОЙ РЕГИСТРАЦИИ, КАДАСТРА И КАРТОГРАФИИ Действителен: с 16.09.2025 по 10.12.2026	инициалы, фамилия

Земельный участок			
вид объекта недвижимости			
Лист № 2 раздела 2	Всего листов раздела 2: 2	Всего разделов: 3	Всего листов выписки: 4
06.02.2026г.			
Кадастровый номер:		67:13:0030103:523	
10	Правопритязания и сведения о наличии поступивших, но не рассмотренных заявлений о проведении государственной регистрации права (перехода, прекращения права), ограничения права или обременения объекта недвижимости, сделки в отношении объекта недвижимости:	отсутствуют	
11	Сведения о невозможности государственной регистрации перехода, прекращения, ограничения права на земельный участок из земель сельскохозяйственного назначения:	данные отсутствуют	

полное наименование должности		ДОКУМЕНТ ПОДПИСАН ЭЛЕКТРОННОЙ ПОДПИСЬЮ	инициалы, фамилия
-------------------------------	--	---	-------------------



Сертификат: 0091AAF5A599507BC7E6D39D2DFA052F9A
 Владелец: ФЕДЕРАЛЬНАЯ СЛУЖБА ГОСУДАРСТВЕННОЙ
 РЕГИСТРАЦИИ, КАДАСТРА И КАРТОГРАФИИ
 Действителен: с 16.09.2025 по 10.12.2026

Выписка из Единого государственного реестра недвижимости об основных характеристиках и зарегистрированных правах на объект недвижимости

Описание местоположения земельного участка

Земельный участок			
вид объекта недвижимости			
Лист № 1 раздела 3	Всего листов раздела 3: 1	Всего разделов: 3	Всего листов выписки: 4
06.02.2026г.			
Кадастровый номер:		67:13:0030103:523	
План (чертеж, схема) земельного участка			
Масштаб 1:5000	Условные обозначения:		
полное наименование должности	<div>ДОКУМЕНТ ПОДПИСАН ЭЛЕКТРОННОЙ ПОДПИСЬЮ</div> <div>Сертификат: 0091AAF5A599507BC7E6D39D2DFA052F9A Владелец: ФЕДЕРАЛЬНАЯ СЛУЖБА ГОСУДАРСТВЕННОЙ РЕГИСТРАЦИИ, КАДАСТРА И КАРТОГРАФИИ Действителен: с 16.09.2025 по 10.12.2026</div>		инициалы, фамилия


Выписка из Единого государственного реестра недвижимости об основных характеристиках и зарегистрированных правах на объект недвижимости

Сведения об основных характеристиках объекта недвижимости

В Единый государственный реестр недвижимости внесены следующие сведения:

Раздел 1 Лист 1

Земельный участок			
вид объекта недвижимости			
Лист № 1 раздела 1	Всего листов раздела 1: 1	Всего разделов: 3	Всего листов выписки: 4
06.02.2026г.			
Кадастровый номер:	67:13:0030103:525		
Номер кадастрового квартала:	67:13:0030103		
Дата присвоения кадастрового номера:	06.02.2026		
Ранее присвоенный государственный учетный номер:	данные отсутствуют		
Местоположение:	Российская Федерация, Смоленская область, м о Новодугинский, 450 м севернее д Лядо		
Площадь, м2:	202245 +/- 3935		
Кадастровая стоимость, руб:	не определена		
Кадастровые номера расположенных в пределах земельного участка объектов недвижимости:	данные отсутствуют		
Категория земель:	Земли сельскохозяйственного назначения		
Виды разрешенного использования:	Для сельскохозяйственного производства		
Статус записи об объекте недвижимости:	Сведения об объекте недвижимости имеют статус "актуальные"		
Особые отметки:	данные отсутствуют		
Получатель выписки:	Демидов Александр Владимирович (представитель правообладателя), Правообладатель: от имени заявителя Балагутдиновой Анастасии Романовны		

полное наименование должности		ДОКУМЕНТ ПОДПИСАН ЭЛЕКТРОННОЙ ПОДПИСЬЮ	инициалы, фамилия
	Сертификат: 0091AAF5A599507BC7E6D39D2DFA052F9A Владелец: ФЕДЕРАЛЬНАЯ СЛУЖБА ГОСУДАРСТВЕННОЙ РЕГИСТРАЦИИ, КАДАСТРА И КАРТОГРАФИИ Действителен: с 16.09.2025 по 10.12.2026		

Выписка из Единого государственного реестра недвижимости об основных характеристиках и зарегистрированных правах на объект недвижимости

Сведения о зарегистрированных правах

Земельный участок			
вид объекта недвижимости			
Лист № 1 раздела 2	Всего листов раздела 2: 2	Всего разделов: 3	Всего листов выписки: 4
06.02.2026г.			
Кадастровый номер:		67:13:0030103:525	

1	Правообладатель (правообладатели):	1.1	Балагутдинова Анастасия Романовна, 29.05.1998, гор.Смоленск, Российская Федерация, СНИЛС 194-771-491 19 Паспорт гражданина Российской Федерации серия 6622 №123763, выдан 16.09.2022, УМВД России по Смоленской области 79646155656@yandex.ru
	Сведения о возможности предоставления третьим лицам персональных данных физического лица:	1.1.1	данные отсутствуют
2	Вид, номер, дата и время государственной регистрации права:	2.1	Собственность 67:13:0030103:525-67/056/2026-1 06.02.2026 12:21:41
3	Документы-основания	3.1	Договор купли-продажи, заключенный в г. Вязьма, выдан 03.08.2020 Дополнительное соглашение к договору купли-продажи от 03 августа 2020 года, заключенное в г. Вязьма, выдан 13.11.2020 Межевой план, выдан 06.02.2026
4	Ограничение прав и обременение объекта недвижимости:	не зарегистрировано	
5	Заявленные в судебном порядке права требования:	данные отсутствуют	
6	Сведения о возражении в отношении зарегистрированного права:	данные отсутствуют	
7	Сведения о возможности предоставления третьим лицам персональных данных физического лица	данные отсутствуют	
8	Сведения о наличии решения об изъятии объекта недвижимости для государственных и муниципальных нужд:	данные отсутствуют	
9	Сведения о невозможности государственной регистрации без личного участия правообладателя или его законного представителя:	данные отсутствуют	

полное наименование должности		ДОКУМЕНТ ПОДПИСАН ЭЛЕКТРОННОЙ ПОДПИСЬЮ	инициалы, фамилия
-------------------------------	--	---	-------------------



Сертификат: 0091AAF5A599507BC7E6D39D2DFA052F9A
Владелец: ФЕДЕРАЛЬНАЯ СЛУЖБА ГОСУДАРСТВЕННОЙ
РЕГИСТРАЦИИ, КАДАСТРА И КАРТОГРАФИИ
Действителен: с 16.09.2025 по 10.12.2026

Земельный участок			
вид объекта недвижимости			
Лист № 2 раздела 2	Всего листов раздела 2: 2	Всего разделов: 3	Всего листов выписки: 4
06.02.2026г.			
Кадастровый номер:		67:13:0030103:525	
10	Правопритязания и сведения о наличии поступивших, но не рассмотренных заявлений о проведении государственной регистрации права (перехода, прекращения права), ограничения права или обременения объекта недвижимости, сделки в отношении объекта недвижимости:	отсутствуют	
11	Сведения о невозможности государственной регистрации перехода, прекращения, ограничения права на земельный участок из земель сельскохозяйственного назначения:	данные отсутствуют	


		ДОКУМЕНТ ПОДПИСАН	
полное наименование должности		ЭЛЕКТРОННОЙ ПОДПИСЬЮ	инициалы, фамилия



Сертификат: 0091AAF5A599507BC7E6D39D2DFA052F9A
 Владелец: ФЕДЕРАЛЬНАЯ СЛУЖБА ГОСУДАРСТВЕННОЙ
 РЕГИСТРАЦИИ, КАДАСТРА И КАРТОГРАФИИ
 Действителен: с 16.09.2025 по 10.12.2026

Выписка из Единого государственного реестра недвижимости об основных характеристиках и зарегистрированных правах на объект недвижимости

Описание местоположения земельного участка

Земельный участок			
вид объекта недвижимости			
Лист № 1 раздела 3	Всего листов раздела 3: 1	Всего разделов: 3	Всего листов выписки: 4
06.02.2026г.			
Кадастровый номер:		67:13:0030103:525	
План (чертеж, схема) земельного участка			
Масштаб 1:6000	Условные обозначения:		
полное наименование должности	<div><p>ДОКУМЕНТ ПОДПИСАН ЭЛЕКТРОННОЙ ПОДПИСЬЮ</p><p>Сертификат: 0091AAF5A599507BC7E6D39D2DFA052F9A Владелец: ФЕДЕРАЛЬНАЯ СЛУЖБА ГОСУДАРСТВЕННОЙ РЕГИСТРАЦИИ, КАДАСТРА И КАРТОГРАФИИ Действителен: с 16.09.2025 по 10.12.2026</p></div>	инициалы, фамилия	

Вид объекта	Земельный участок
Кадастровый номер	67:13:0030103:193

Сведения об основных характеристиках объекта

Номер кадастрового квартала	67:13:0030103
Дата присвоения кадастрового номера	10.03.2009
Ранее присвоенный государственный учетный номер	Данные отсутствуют
Адрес (местоположение)	Смоленская область, р-н. Новодугинский, с/п. Извековское, 650 м.юго-восточнее дер Коробаново
Площадь, м²	101700, Уточненная площадь, погрешность 223.0
Категория земель, к которой отнесен земельный участок	Земли сельскохозяйственного назначения
Кадастровая стоимость, руб	258318
Кадастровые номера объектов недвижимости, из которых образован объект недвижимости	67:13:0000000:72
Виды разрешенного использования	Для сельскохозяйственного производства
Статус записи об объекте недвижимости	Сведения об объекте недвижимости имеют статус "актуальные"
Кадастровые номера расположенных в границах земельного участка объектов недвижимости	Данные отсутствуют
Сведения о кадастровом инженере	Данные отсутствуют
Сведения о наличии земельного спора о местоположении границ земельных участков	Данные отсутствуют
Сведения о невозможности государственной регистрации перехода, прекращения, ограничения права на земельный участок из земель сельскохозяйственного назначения	Данные отсутствуют
Особые отметки	Данные отсутствуют
Получатель выписки	Ремешевский Роман Анатольевич

ДОКУМЕНТ ПОДПИСАН
ЭЛЕКТРОННОЙ
ПОДПИСЬЮСертификат: 4b0528d61cb1622fcb6e6cc63d55ed3c
Владелец: Росреестр
Действителен: с 02.07.2025 по 25.09.2026ДОКУМЕНТ ПОДПИСАН
ЭЛЕКТРОННОЙ
ПОДПИСЬЮСертификат: 7c4737136811dcd520f0b1eaf40e645f
Владелец: Минцифры России
Действителен: с 12.03.2025 по 05.06.2026

Вид объекта	Земельный участок
Кадастровый номер	67:13:0030103:193

Сведения о зарегистрированных правах, ограничениях прав или обременениях

1.1	Правообладатель (правообладатели)	Ремешевский Роман Анатольевич, 08.10.1975, СНИЛС 067-283-656 94, Паспорт гражданина Российской Федерации серия: 66 03, номер: 777482, выдан: Промышленным РОВД город Смоленска 06.03.2003
	Вид, номер, дата и время государственной регистрации права	Общая долевая собственность, 1/2, 67-67/003-67/003/088/2015-3927/2, 08.12.2015
	Основание государственной регистрации	Договор купли-продажи, выдан 25.11.2015
	Дата, номер и основание государственной регистрации перехода (прекращения) права	Право на недвижимость действующее
	Сведения об осуществлении государственной регистрации сделки, права без необходимого в силу закона согласия третьего лица, органа	Данные отсутствуют
	Заявленные в судебном порядке права требования	Данные отсутствуют
	Сведения о возражении в отношении зарегистрированного права	Данные отсутствуют
	Сведения о невозможности государственной регистрации без личного участия правообладателя или его законного представителя	Данные отсутствуют



**ДОКУМЕНТ ПОДПИСАН
ЭЛЕКТРОННОЙ
ПОДПИСЬЮ**

Сертификат: 4b0528d61cb1622fcb6e6cc63d55ed3c
Владелец: Росреестр
Действителен: с 02.07.2025 по 25.09.2026



**ДОКУМЕНТ ПОДПИСАН
ЭЛЕКТРОННОЙ
ПОДПИСЬЮ**

Сертификат: 7c4737136811dcd520f0b1eaf40e645f
Владелец: Минцифры России
Действителен: с 12.03.2025 по 05.06.2026

Вид объекта		Земельный участок
Кадастровый номер		67:13:0030103:193
1.2	Правообладатель (правообладатели)	Смирнов Егор Алексеевич, 12.04.1952
	Вид, номер, дата и время государственной регистрации права	Общая долевая собственность, 1/2, 67-67/003-67/003/051/2015-2708/1, 23.11.2015
	Основание государственной регистрации	Данные отсутствуют
	Дата, номер и основание государственной регистрации перехода (прекращения) права	08.12.2015, 67-67/003-67/003/088/2015-3927/1
	Сведения об осуществлении государственной регистрации сделки, права без необходимого в силу закона согласия третьего лица, органа	Данные отсутствуют
	Заявленные в судебном порядке права требования	Данные отсутствуют
	Сведения о возражении в отношении зарегистрированного права	Данные отсутствуют
	Сведения о невозможности государственной регистрации без личного участия правообладателя или его законного представителя	Данные отсутствуют



**ДОКУМЕНТ ПОДПИСАН
ЭЛЕКТРОННОЙ
ПОДПИСЬЮ**

Сертификат: 4b0528d61cb1622fcb6e6cc63d55ed3c
Владелец: Росреестр
Действителен: с 02.07.2025 по 25.09.2026



**ДОКУМЕНТ ПОДПИСАН
ЭЛЕКТРОННОЙ
ПОДПИСЬЮ**

Сертификат: 7c4737136811dcd520f0b1eaf40e645f
Владелец: Минцифры России
Действителен: с 12.03.2025 по 05.06.2026

Вид объекта		Земельный участок
Кадастровый номер		67:13:0030103:193
1.3	Правообладатель (правообладатели)	Ремешевский Роман Анатольевич, 08.10.1975, СНИЛС 067-283-656 94, Паспорт гражданина Российской Федерации серия: 66 03, номер: 777482, выдан: Промышленным РОВД город Смоленска 06.03.2003
	Вид, номер, дата и время государственной регистрации права	Общая долевая собственность, 1/2, 67-67/003-67/003/051/2015-2707/2, 23.11.2015
	Основание государственной регистрации	Договор купли-продажи, выдан 13.11.2015
	Дата, номер и основание государственной регистрации перехода (прекращения) права	Право на недвижимость действующее
	Сведения об осуществлении государственной регистрации сделки, права без необходимого в силу закона согласия третьего лица, органа	Данные отсутствуют
	Заявленные в судебном порядке права требования	Данные отсутствуют
	Сведения о возражении в отношении зарегистрированного права	Данные отсутствуют
	Сведения о невозможности государственной регистрации без личного участия правообладателя или его законного представителя	Данные отсутствуют



**ДОКУМЕНТ ПОДПИСАН
ЭЛЕКТРОННОЙ
ПОДПИСЬЮ**

Сертификат: 4b0528d61cb1622fcb6e6cc63d55ed3c
Владелец: Росреестр
Действителен: с 02.07.2025 по 25.09.2026

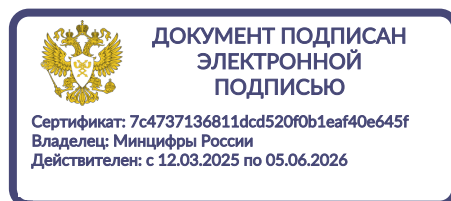
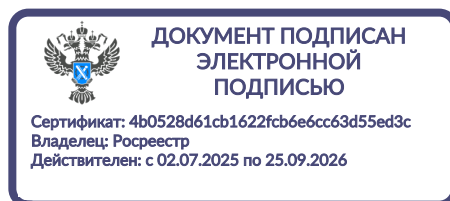


**ДОКУМЕНТ ПОДПИСАН
ЭЛЕКТРОННОЙ
ПОДПИСЬЮ**

Сертификат: 7c4737136811dcd520f0b1eaf40e645f
Владелец: Минцифры России
Действителен: с 12.03.2025 по 05.06.2026

Вид объекта		Земельный участок
Кадастровый номер		67:13:0030103:193
1.4	Правообладатель (правообладатели)	Смирнов Егор Алексеевич, 12.04.1952
	Вид, номер, дата и время государственной регистрации права	Собственность, 67-67-10/172/2010-239, 02.09.2010
	Основание государственной регистрации	Данные отсутствуют
	Дата, номер и основание государственной регистрации перехода (прекращения) права	23.11.2015, 67-67/003-67/003/051/2015-2707/1
	Сведения об осуществлении государственной регистрации сделки, права без необходимого в силу закона согласия третьего лица, органа	Данные отсутствуют
	Заявленные в судебном порядке права требования	Данные отсутствуют
	Сведения о возражении в отношении зарегистрированного права	Данные отсутствуют
	Сведения о невозможности государственной регистрации без личного участия правообладателя или его законного представителя	Данные отсутствуют
Ограничение прав и обременение объекта недвижимости		Не зарегистрировано

Сведения из Росреестра, предоставленные из ЕГРН для формирования документа, заверены электронной подписью Росреестра. Сам документ заверен электронной подписью Минцифры. Пересылайте документ только с файлом подписи Минцифры в формате sig. Иначе он потеряет юридическую силу





Министерство природных ресурсов и
экологии Смоленской области

ЛИЦЕНЗИЯ
на пользование недрами

СМО
серия

021309
номер

ТЭ
тип

Выдана

Общество с ограниченной ответственностью
"АнРем", ИНН 6722035684

Вид пользования недрами

разведка и добыча полезных ископаемых

Наименование участка недр

участок недр Лядо-2

Расположение участка недр

Новодугинский район Смоленской области

Срок окончания пользования
участком недр

29.01.2038

29.01.2024

*дата государственной
регистрации*

Министр природных
ресурсов и экологии
Смоленской области



ДОКУМЕНТ ПОДПИСАН
ЭЛЕКТРОННОЙ ПОДПИСЬЮ

Сертификат 2ABC134D0033513919FCA66DA3F5C
3A7

Владелец Грунин Владимир Вячеславович
Действителен с 20.10.2023 по 12.01.2025

Грунин Владимир
Вячеславович

СХЕМА РАСПОЛОЖЕНИЯ УЧАСТКА НЕДР И ОПИСАНИЕ ЕГО ПРОСТРАНСТВЕННЫХ ГРАНИЦ



Пространственные границы и статус участка недр:

Номер точки	Северная широта			Восточная долгота		
	град.	мин.	сек.	град.	мин.	сек.
1	55	30	04,411	34	1	22,641
2	55	30	06,390	34	1	08,664
3	55	30	10,375	34	1	09,134
4	55	30	10,922	34	1	10,984
5	55	30	11,693	34	1	26,772
6	55	30	17,201	34	1	44,109
7	55	30	17,457	34	2	04,126
8	55	30	13,443	34	2	08,612

9	55	30	13,214	34	2	14,267
10	55	30	09,852	34	2	16,817
11	55	30	09,195	34	2	20,614
12	55	30	05,977	34	2	21,509
13	55	30	04,247	34	2	22,926
14	55	30	02,774	34	2	17,612
15	55	30	03,536	34	2	14,767
16	55	30	03,432	34	2	01,172
17	55	30	02,708	34	1	58,779
18	55	30	02,401	34	1	51,481
19	55	30	00,770	34	1	33,050
20	55	30	00,111	34	1	23,914

Пространственные границы и статус участка недр в СК-42:

Номер точки	Северная широта			Восточная долгота		
	град.	мин.	сек.	град.	мин.	сек.
1	55	30	04,494	34	1	29,530
2	55	30	06,473	34	1	15,554
3	55	30	10,458	34	1	16,024
4	55	30	11,005	34	1	17,874
5	55	30	11,776	34	1	33,662
6	55	30	17,283	34	1	50,999

7	55	30	17,539	34	2	11,016
8	55	30	13,525	34	2	15,501
9	55	30	13,296	34	2	21,156
10	55	30	09,934	34	2	23,706
11	55	30	09,277	34	2	27,503
12	55	30	06,059	34	2	28,398
13	55	30	04,329	34	2	29,815
14	55	30	02,856	34	2	24,501
15	55	30	03,618	34	2	21,656
16	55	30	03,514	34	2	08,061
17	55	30	02,790	34	2	05,668
18	55	30	02,483	34	1	58,370
19	55	30	00,853	34	1	39,939
20	55	30	00,194	34	1	30,803

Границы участка недр ограничены контуром прямых линий.

Верхняя граница – нижняя граница почвенного слоя, а при его отсутствии – граница земной поверхности и дна водоемов и водотоков.

Нижняя граница – нижняя граница подсчёта запасов на дату предоставления права пользования недрами.

Статус участка недр – горный отвод.

Площадь участка недр составляет 44 га.

СВЕДЕНИЯ О ПРЕДЫДУЩИХ ПОЛЬЗОВАТЕЛЯХ НЕДР

Участок недр предоставлен в пользование впервые.



**МИНИСТЕРСТВО
ПРИРОДНЫХ РЕСУРСОВ
И ЭКОЛОГИИ
СМОЛЕНСКОЙ ОБЛАСТИ**

214038, г. Смоленск, ул. Кловская, д. 13
e-mail smolpriroda@admin-smolensk.ru
тел.(4812) 62-42-17, факс (4812) 62-42-18

16.01.2026 № 0115-05

на № _____ от _____

Директору
ООО «КОРОБАНОВО»

Ремешевскому Р.А.

Rembrat_67@mail.com

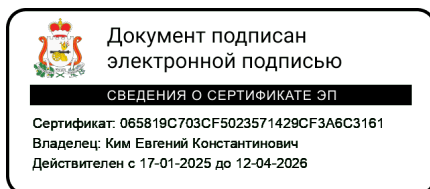
Уважаемый Роман Анатольевич!

Правительством Смоленской области принято решение о предоставлении обществу с ограниченной ответственностью «КОРОБАНОВО» права пользования участком недр местного значения Коробаново-3 площадью 64,1 гектара, расположенным на территории муниципального образования «Новодугинский муниципальный округ» Смоленской области, для геологического изучения в целях поисков и оценки месторождений общераспространенных полезных ископаемых, утвержденное распоряжением Правительства Смоленской области от 24.12.2025 № 1910-рп.

В связи с вышеизложенным, Министерство Смоленской области по природным ресурсам и экологии сообщает о необходимости подачи комплекта документов в соответствии с Положением о порядке оформления, государственной регистрации выдачи лицензий на пользование участками недр местного значения на территории Смоленской области, утвержденным постановлением Администрации Смоленской области от 06.12.2022 № 909.

Приложение: на 1 л. в 1 экз.

Министр



Е.К. Ким

Исп. Яковлева Евгения Александровна
(4812) 29-12-14